


Tegnforklaring

Reguleringsplan PBL 2008

§12-5. Nr. 1 - Bebyggelse og anlegg

 1 Fritidsbebyggelse

§12-5. Nr. 2 - Samferdselsanlegg og teknisk infrastruktur

 Veg Veg




§12-5. Nr. 3 - Grønnstruktur

 Turveg Turveg

§12-5. Nr. 5 - Landbruks-, natur- og friluftformål samt reindrift

 Friluftformål Friluftformål

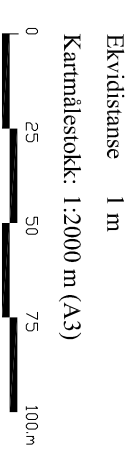
Linjesymbol

 RpGrense RpGrense
 RpFormålGrense RpFormålGrense
 Regulert senterlinje Regulert senterlinje



Kartopplysninger

Kilde for basiskart:
 Dato for basiskart:
 Koordinatsystem: UTM zone 32 basert på EUREF89/WGS84
 Høydegrunnlag: NNN1954



Detailregulering BUDOR NORD, FELT P

Med tilhørende reguleringsbestemmelser

Løten
kommune

Arealplan-ID:
0415_143
 Forslagsstiller:
Løten Almanning

SAKSBEHANDLING ETTER PLAN- OG BYGNINGSLOVEN

Dato	Revisjon	SAKS-NR.	DATO	SIGN.
Dato	Revisjon			
Dato	Revisjon			
Kommunestyret sitt vedtak				
Ny 2. gangs behandling				
Offentlig ettersyn fra til				
2. gangs behandling				
Offentlig ettersyn fra til				
1. gangs behandling				
Kunngjøring av oppstart av planarbeid				
Oppstartsnotat:.....				
PLANEN ER UTARBEIDET AV:				
	GULLORD GEOSERVICE AS	TEGNNR.	DATO	SIGN.
			18.12.2017	TIG

Det bekreftes at planen er i samsvar med kommunestyrets vedtak av

Dato

Plussstet